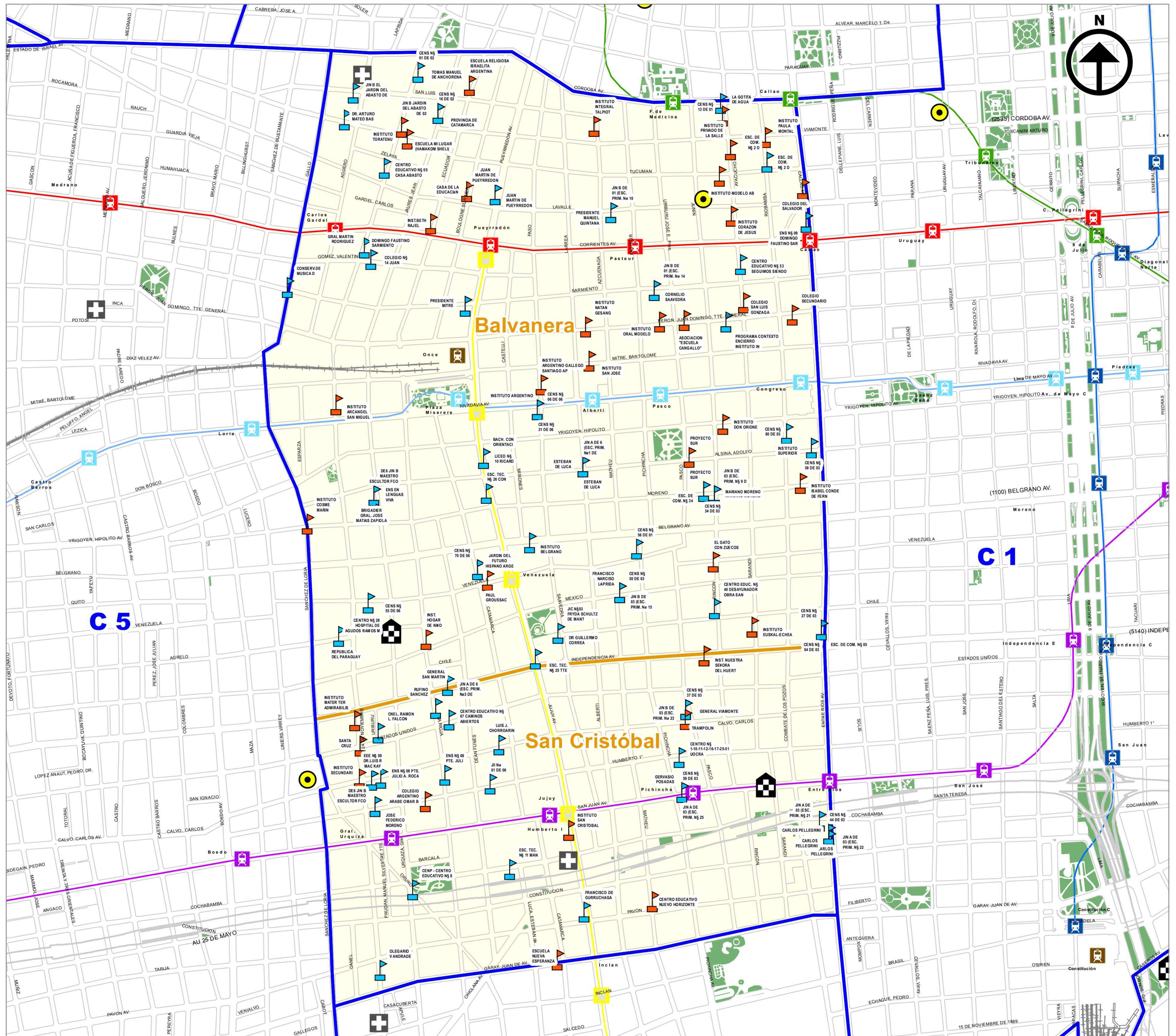
















Establecimientos educativos públicos y privados. Comuna 03 .Ciudad de Buenos Aires



0 0,075 0,15 0,3 0,45 0,6
 Escala 1:8500
 Proyección Gauss Krugger Buenos Aires
 Proyección: Transversa Mercator
 Datum: Campo Inchauspe
 Esferoide: Internacional 1924
 Meridiano central: -58.4627
 Latitud de origen: -34.6297166

Fuente: Dirección General de Estadística y Censos
 (Ministerio de Hacienda GCBA).
 Identificación: ED061511
 Fecha de realización: 03/2015
 Tamaño: 600 x 600 mm
 Resolución: 150 dpi

- REFERENCIAS**
-  Comunas
 -  Límite de barrio
 -  Villas y Asentamientos
 -  Espacios verdes
 -  Autopistas
 -  Estaciones de FFCC
 -  Ferrocarriles
 -  CGPC sedes
 -  Hospitales GCBA
 -  CESAC

- Estaciones de subtes**
-  Estaciones de subtes
- Líneas de subtes**
-  A
 -  B
 -  C
 -  D
 -  Premetro
 -  E
 -  H
- Establecimientos educativos**
-  Establecimientos educativos públicos
 -  Establecimientos educativos privados