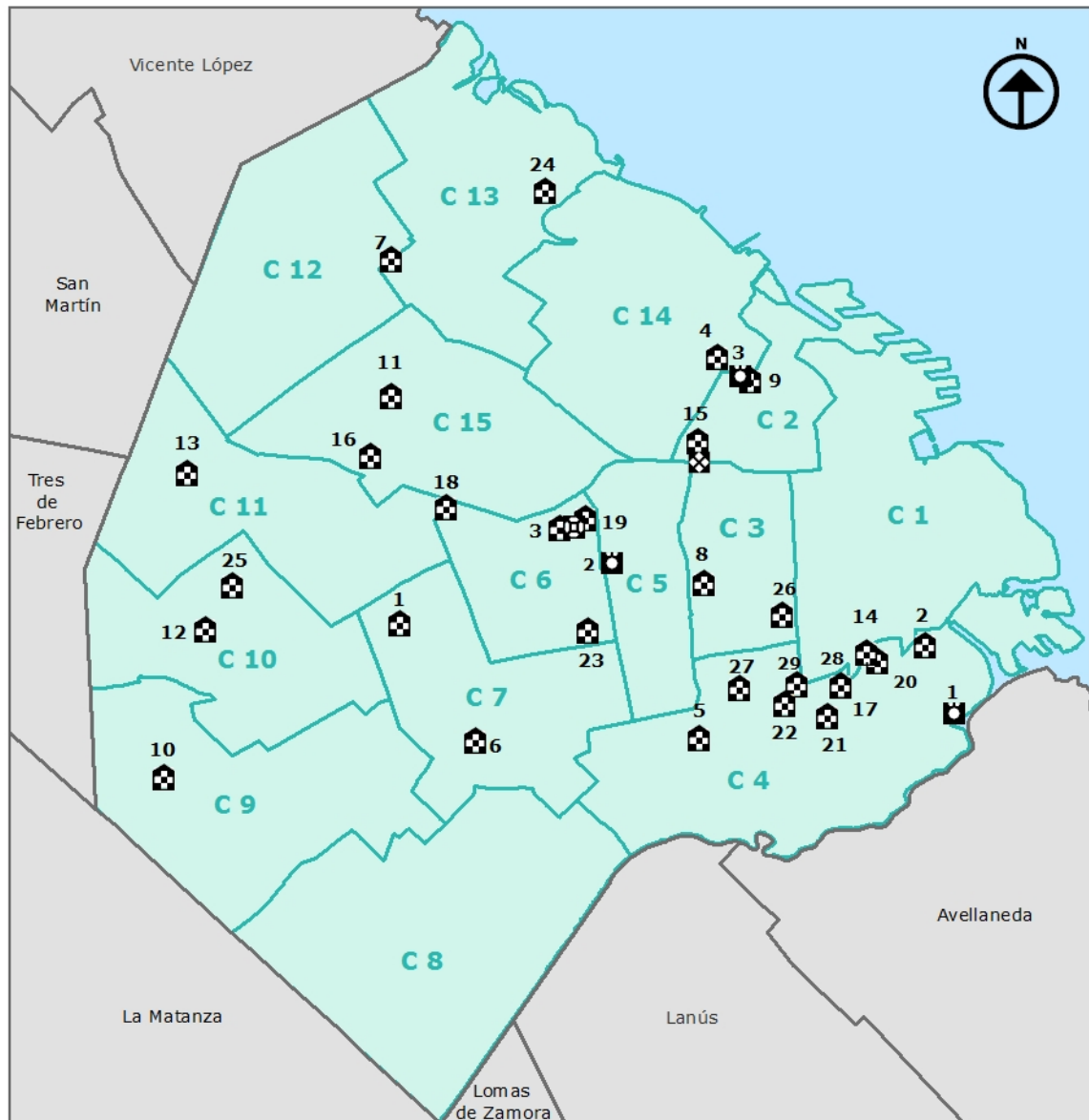


5.M.1 Establecimientos de Salud del Gobierno de la Ciudad de Buenos Aires por comuna. Año 2018



0 0,5 1 2 3 4 Km
 1:130.000

Proyección Gauss Krugger Buenos Aires

Proyección: Transversa Mercator
 Datum: Campo Inchauspe
 Esferoide: Internacional 1924
 Meridiano central: -58.4627
 Latitud de origen: -34.6297166





Nota: excluye los Centros Médicos Barriales y los Centros de Salud y Acción Comunitaria.

Fuente: Dirección General de Estadística y Censos (Ministerio de Economía y Finanzas GCBA).

Identificación: SA071901

Fecha de realización: 04/2019

REFERENCIAS

- | | | |
|---|---|--|
| <ul style="list-style-type: none">  Hospital con internación 1 Álvarez 2 Argerich 3 Durand 4 Fernández 5 Penna 6 Piñero 7 Pirovano 8 Ramos Mejía 9 Rivadavia 10 Santojanni 11 Tornú 12 Vélez Sársfield 13 Zubizarreta 14 Elizalde | <ul style="list-style-type: none"> 15 Gutiérrez 16 Alvear 17 Borda 18 Lagleyze 19 María Curie 20 María Ferrer 21 Moyano 22 Muñiz 23 Quemados 24 Rehabilitación Psicofísica 25 Rocca 26 Santa Lucía 27 Sardá 28 Tobar García 29 Udaondo | <ul style="list-style-type: none">  Hospital de Odontología 1 Infantil "Don Benito Quinquela Martín" 2 José Dueñas 3 Dr. Ramón Carrillo  Instituto Pasteur  Centro de Salud Mental Ameghino |
|---|---|--|