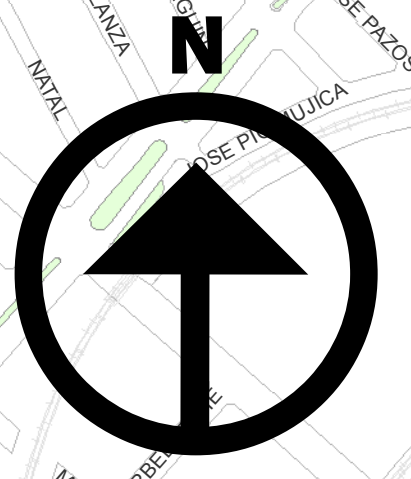
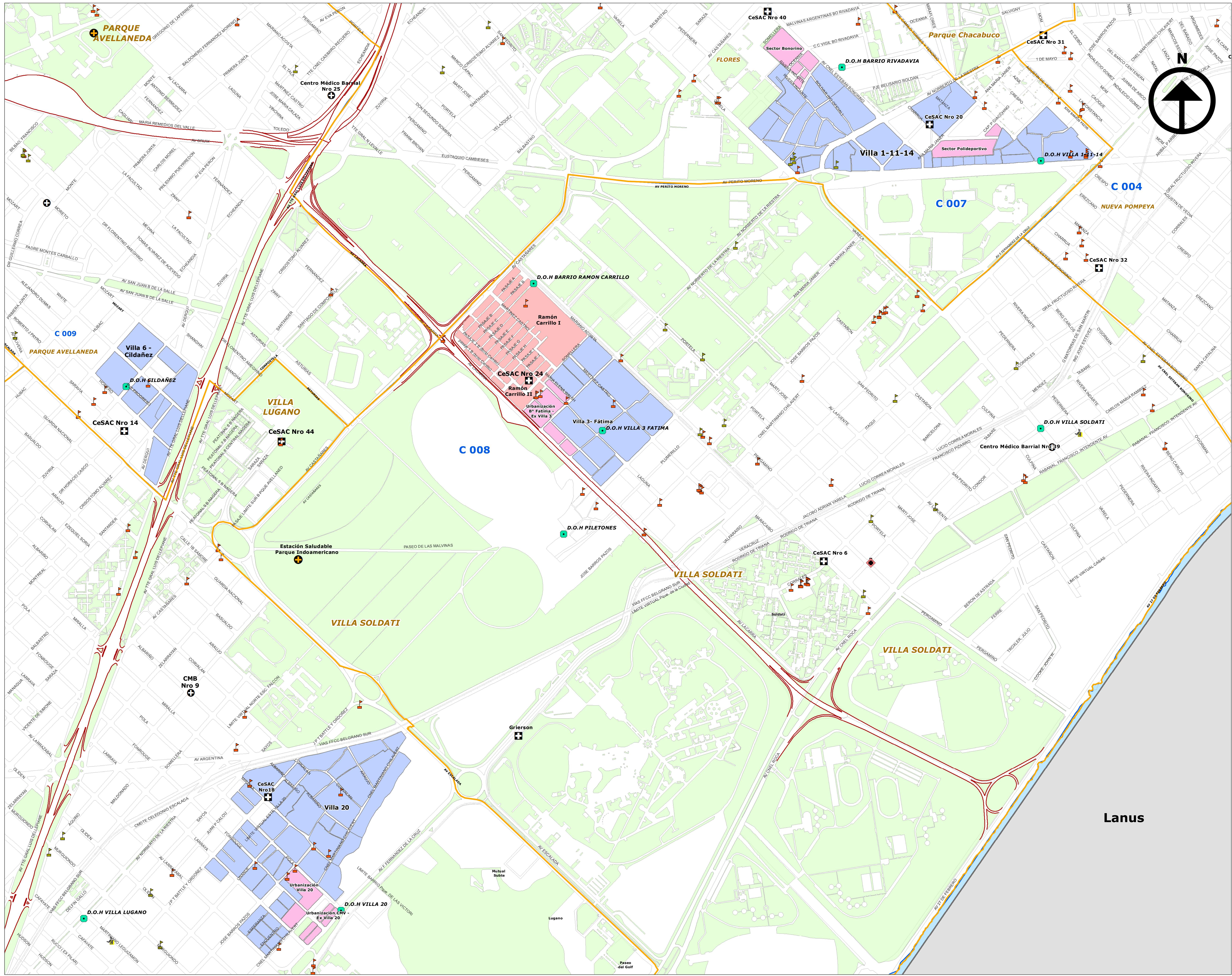
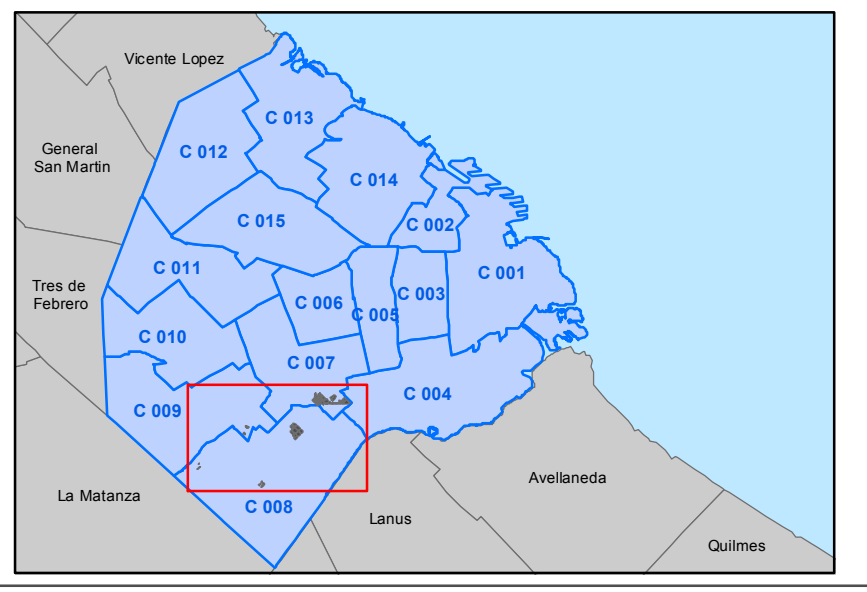


Villas 1-11-14, 20, 3- Ba. Fátima y 6- Cildañez- Barrio R. Carrillo. Ciudad de Buenos Aires. Año 2017



0 112,5 225 450 675 900 m

Escala 1:5.500

Proyección Gauss Krugger Buenos Aires
Proyección: Transversa Mercator
Datum: Campo Inchauspe
Esferoide: Internacional 1924
Meridiano central: -58.4627
Latitud de origen: -34.6297166

Fuente: Departamento Cartografía, Dirección General de Estadística y Censos (Ministerio de Hacienda, GCBA)
Identificación: CV031738
Fecha de realización: 08/2017
Tamaño: 900 x 900 mm
Resolución: 150 dpi

Referencias

- Centro de Salud y Acción Comunitaria
- Centro Médico Barrial
- Estación Saludable
- Hospital General de Agudos
- Dirección de Orientación al Habitante (D.O.H)
- Cuartel de Bomberos
- Establecimiento educativo estatal
- Establecimiento educativo privado
- Comisarias
- Autopistas
- Ferrocarril
- Urbanización de Villa
- Asentamiento
- Villa
- Barrio Ramón Carrillo
- Límite de Comuna
- Límite de Barrio
- Espacio verde
- Límite de Partido