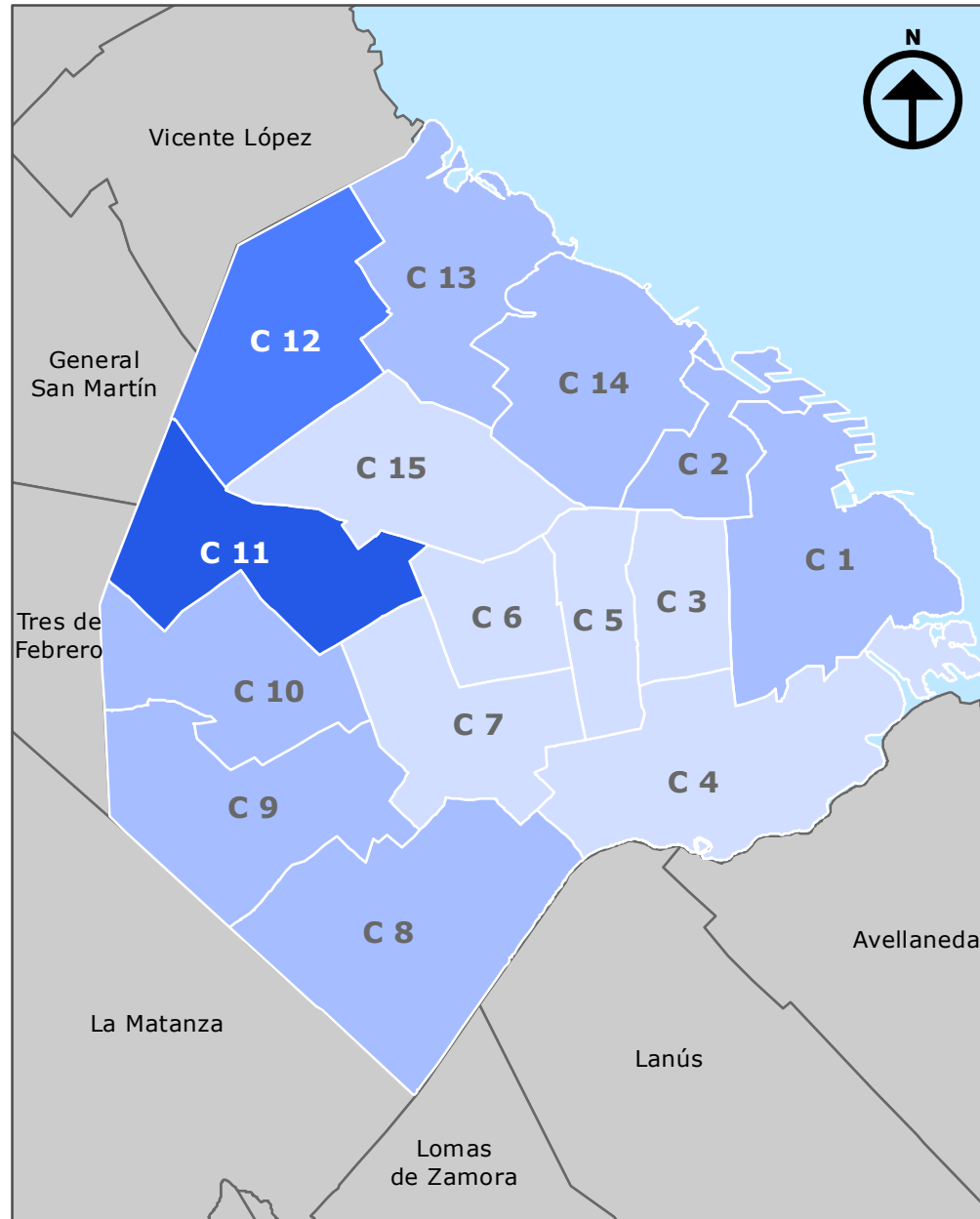
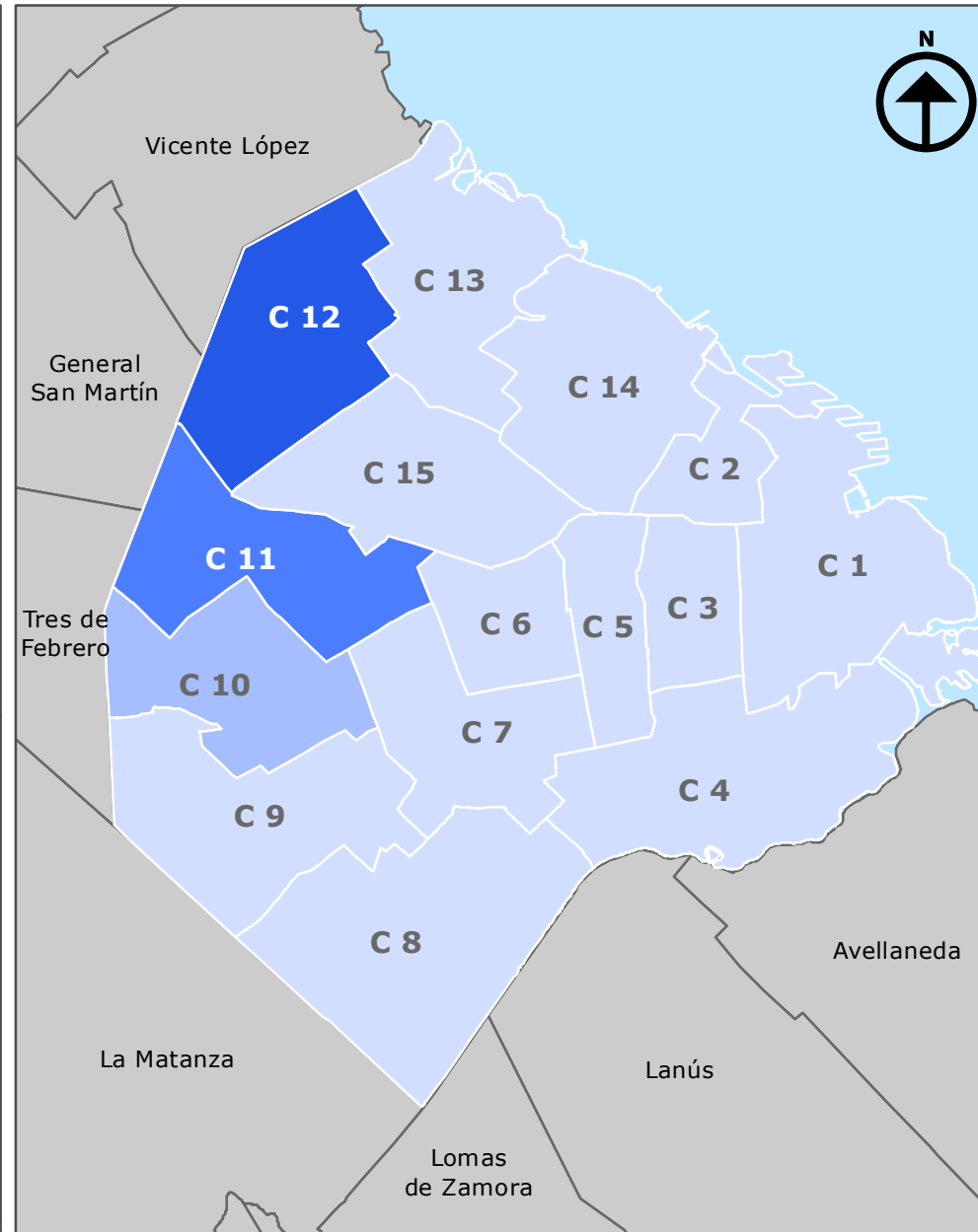


**Modalidad común. Niveles inicial, primario y secundario.
Sector estatal. Distribución porcentual de los alumnos
matriculados con residencia en otras jurisdicciones según comuna.
Ciudad de Buenos Aires. Año 2011**

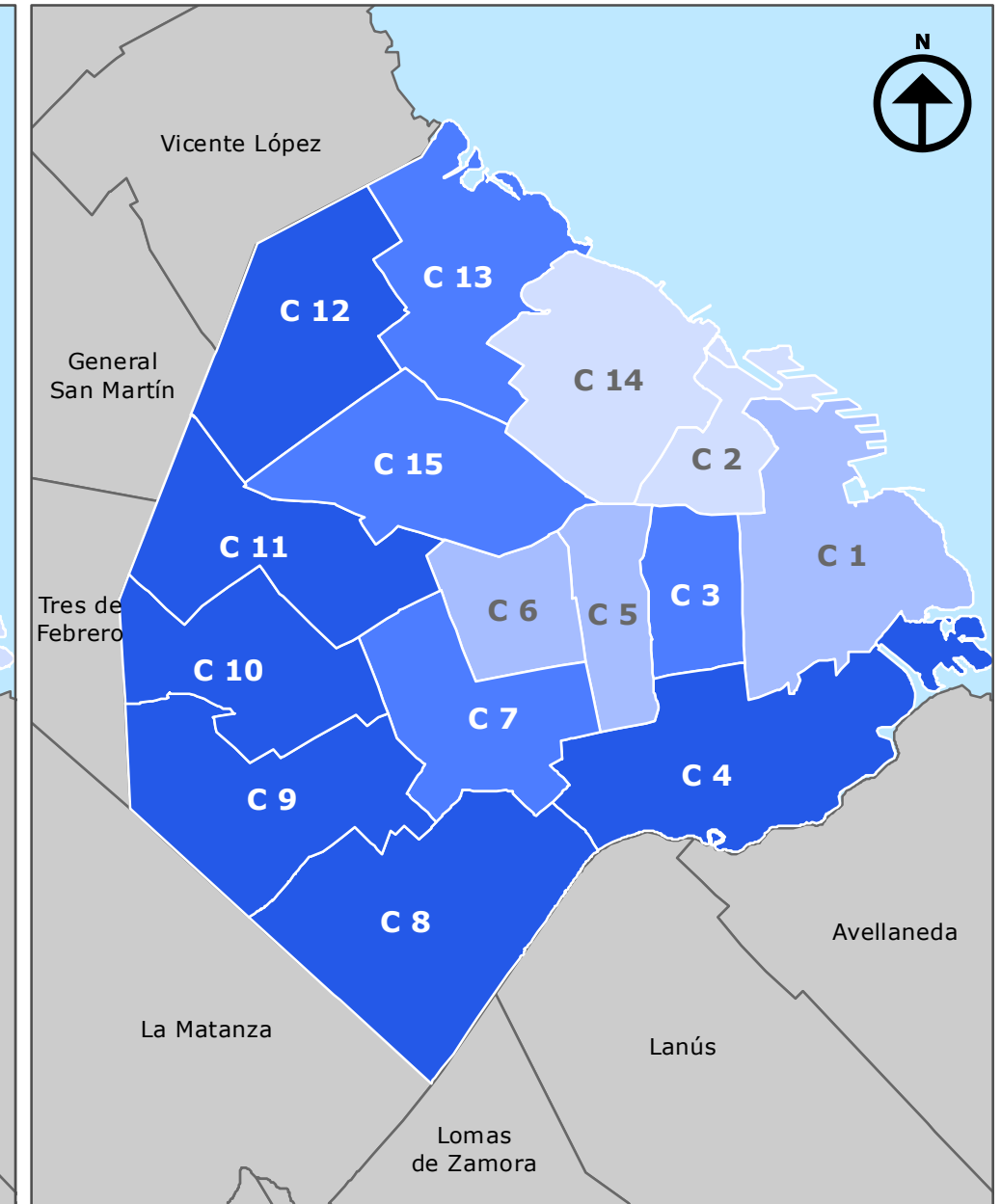
Nivel inicial



Nivel primario



Nivel secundario



0 1,25 2,5 5 7,5 10
KM

Escala 1:150000
Proyección Gauss Krugger Buenos Aires

Proyección: Transversa Mercator
Datum: Campo Inchauspe
Esferoide: Internacional 1924
Meridiano central: -58.4627
Latitud de origen: -34.6297166

Nota: Incluye únicamente unidades educativas dependientes del Ministerio de Educación del GCBA. En estos mapas responde el 80% de las unidades educativas.

Intervalos: Intervalo manual basado en el año 2015

Fuente: Ministerio de Educación (GCBA).

Dirección General de Planeamiento Educativo. Dirección de Investigación y Estadística sobre la base de Relevamiento Anual 2011, datos provisorios.

Identificación: ED061676

Fecha de realización: 08/2016

Tamaño: A3 297 X 420 mm

Resolución: 150 dpi

REFERENCIAS

Alumnos matriculador residentes en otras jurisdicciones por comuna (%)

Nivel inicial

Hasta 5,0
5,1 - 8,9
9,0 - 13,5
13,6 y más

Nivel primario

Hasta 12,0
12,1 - 22,0
22,1 - 31,0
31,1 y más

Nivel medio

Hasta 7,4
7,5 - 13,5
13,6 - 19,6
19,7 y más