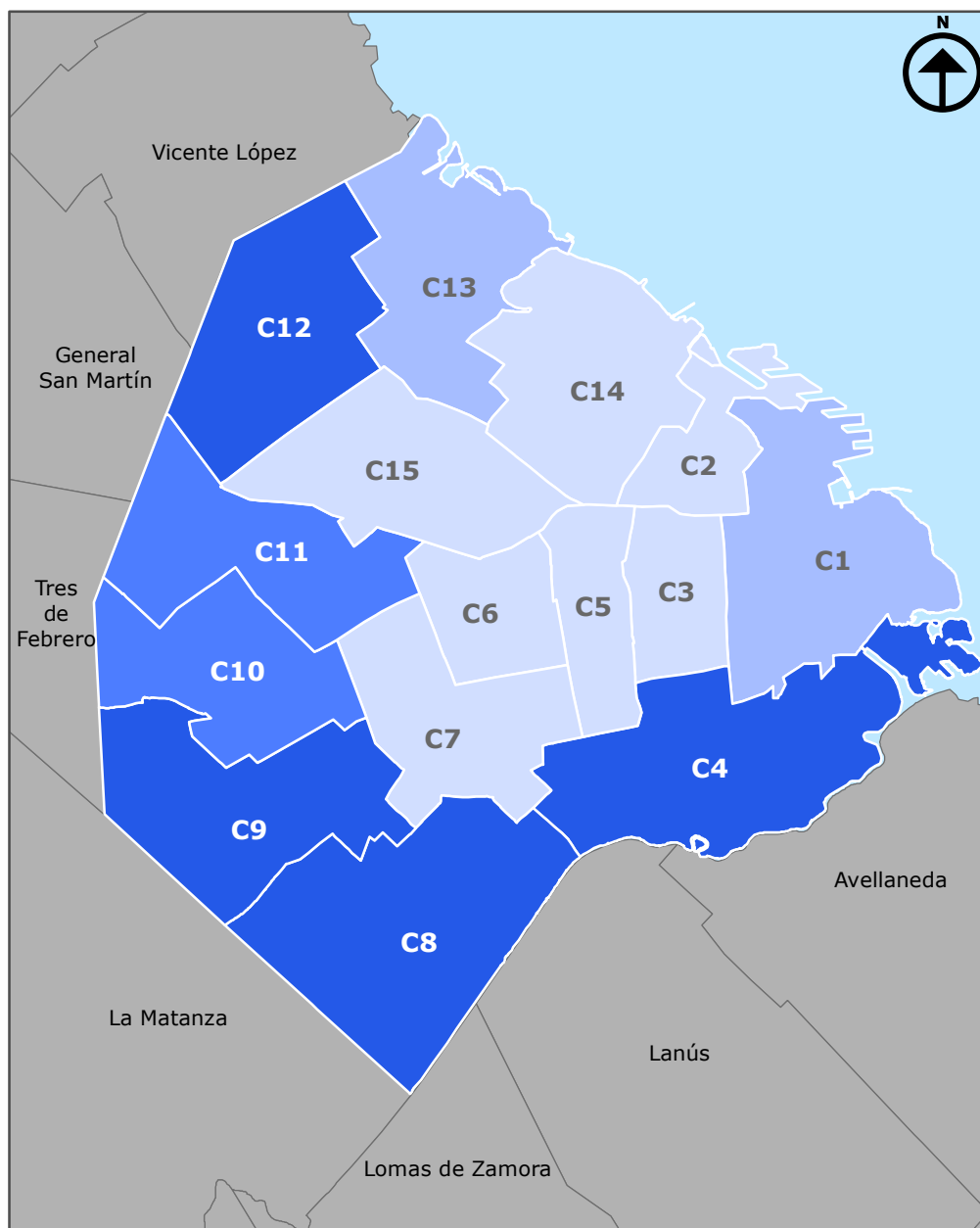
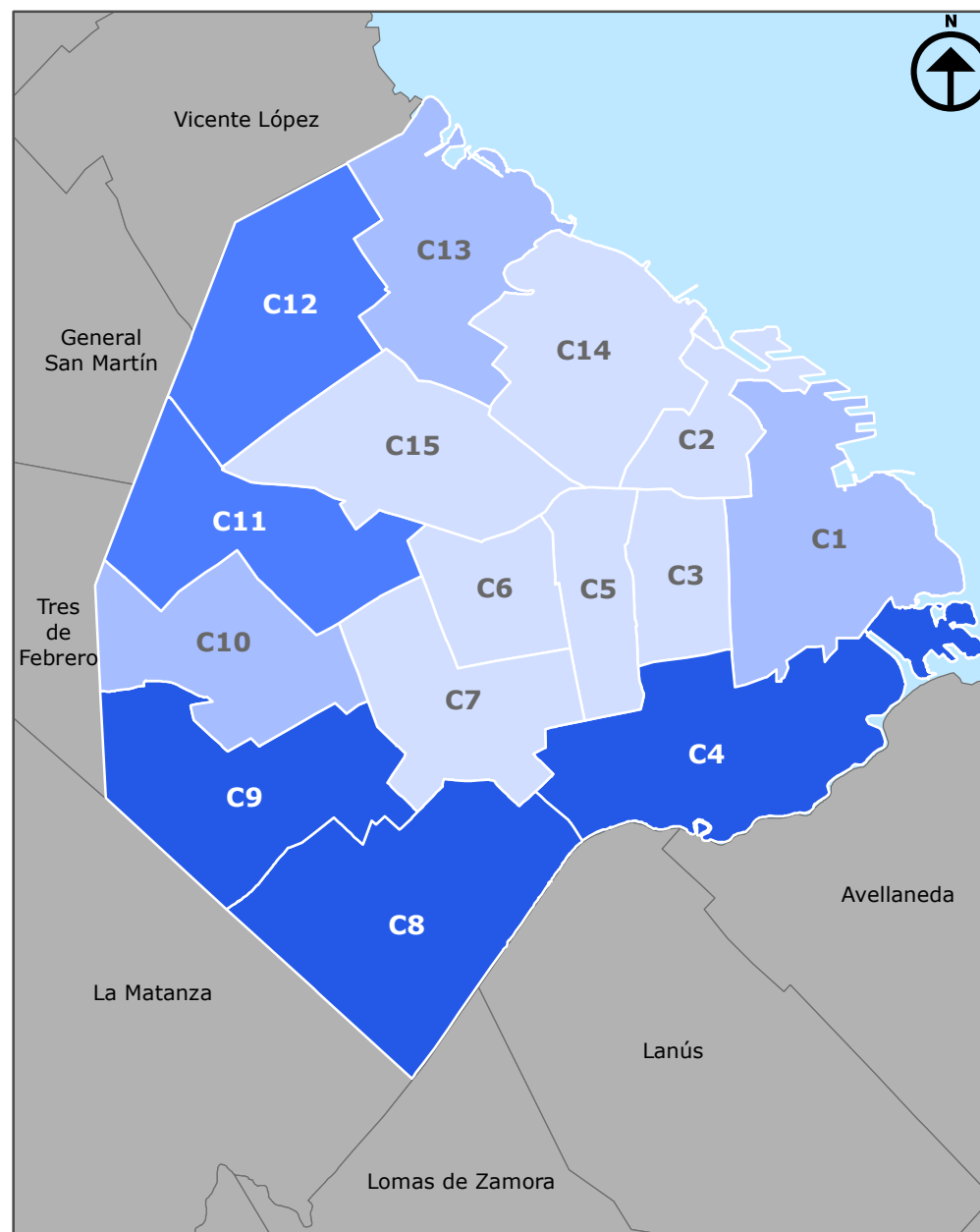


**Modalidad común. Niveles inicial, primario y secundario.
Sector privado. Distribución porcentual de los alumnos
matriculados con residencia en otras jurisdicciones según comuna.
Ciudad de Buenos Aires. Año 2011**

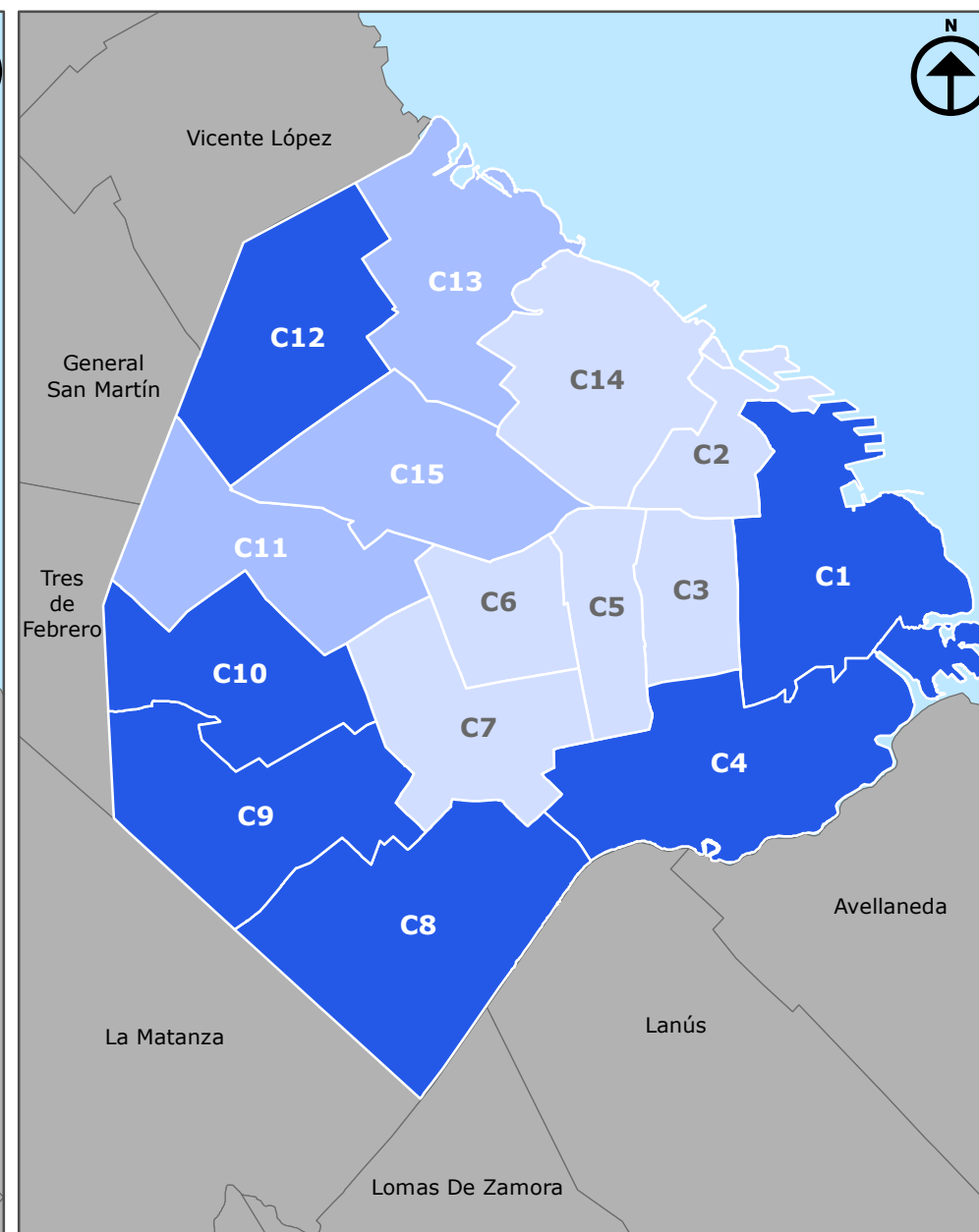
Nivel inicial



Nivel primario



Nivel secundario




0 1,25 2,5 5 7,5 10
KM

Escala 1:150.000
Proyección Gauss Krugger Buenos Aires
Proyección Transversa Mercator
Datum: Campo Inchauspe
Esferoide: Internacional 1924
Meridiano central: -58.4627
Latitud de origen: -34.629766

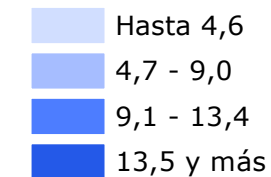
Nota: Incluye únicamente unidades educativas dependientes del Ministerio de Educación del GCBA. Estos mapas responden al 80% de las unidades educativas.
El intervalo 8,0 - 11,8 en base al año 2015 no tiene representación para el nivel secundario.
Fuente: Ministerio de Educación (GCBA). Dirección General de Planeamiento Educativo. Dirección de Investigación y Estadística sobre la base de Relevamiento Anual 2011, datos provisorios.
Intervalos: Manual base 2015
Identificación: ED061671
Fecha de realización: 08/2016
Tamaño: A3 297 x 420 mm
Resolución: 150 dpi

REFERENCIAS
Alumnos matriculados residentes en otras jurisdicciones por comuna (%)

Nivel inicial



Nivel primario



Nivel secundario

