

0 0,125 0,25 0,5 0,75
KM

Escala 1:24.000

Proyección Gauss Krugger Buenos Aires

Proyección: Transversa Mercator

Datum: Campo Inchauspe





Esferoide: Internacional 1924







Meridiano central: -58.4627

Latitud de origen: -34.6297166

Fuente: Ministerio de Salud, GCBA.
Dirección General de Estadística y Censos
(Ministerio de Hacienda GCBA).
Identificación: SA071608
Fecha de realización: 03/2016
Tamaño: 210 x 297 mm (A4)
Resolución: 150 dpi

REFERENCIAS

-  CMB (Centro médico barrial)
-  CeSAC (Centro de salud y acción comunitaria)
-  Hospital general de agudos
-  Hospital especializado

-  Hospital Pasteur
-  Hospital de odontología
-  Centro de salud mental
-  Área programática
-  Partido GBA
-  Límite de comuna