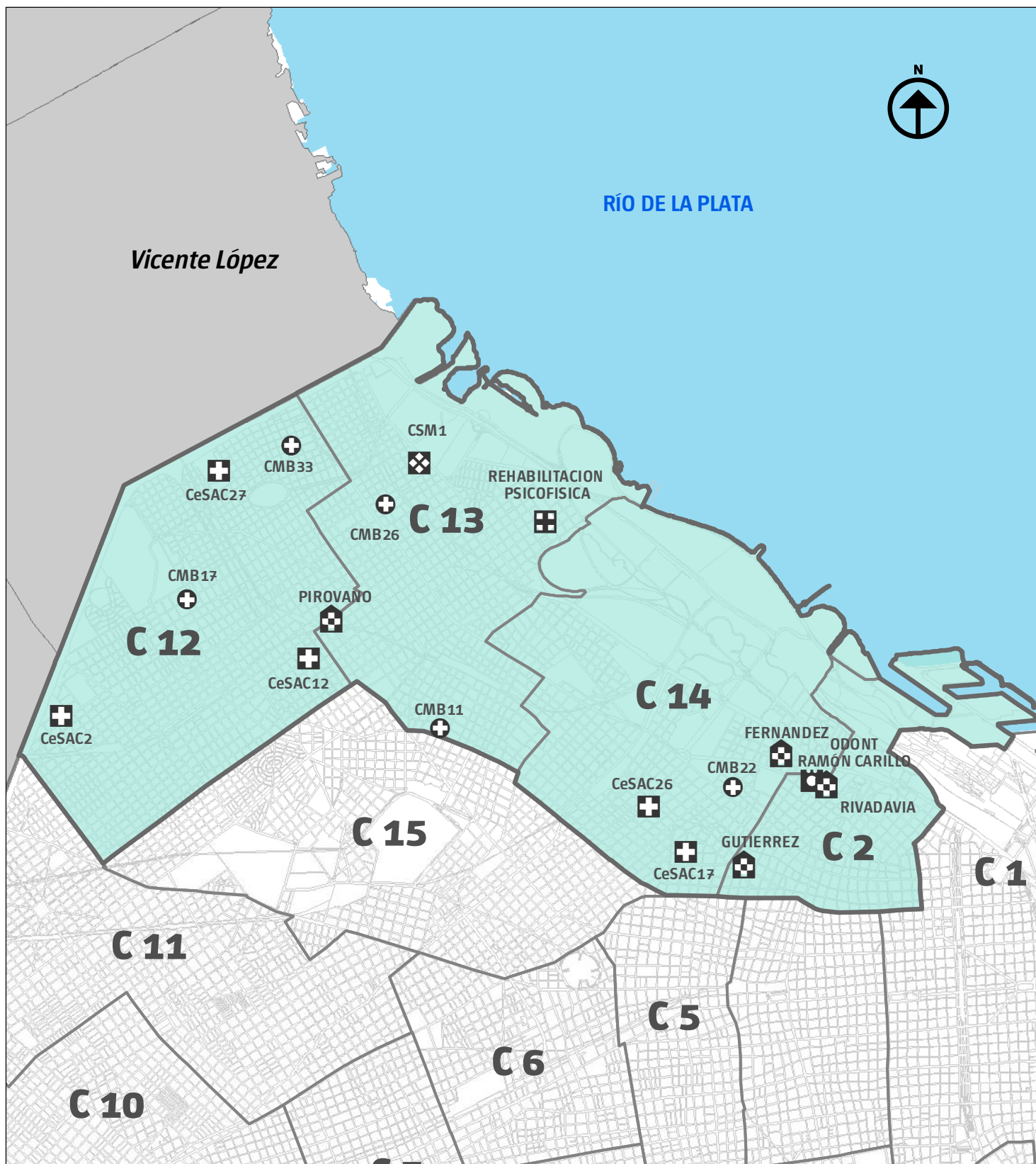


Establecimientos de salud del Gobierno de la Ciudad de Buenos Aires. Región Sanitaria IV. Ciudad de Buenos Aires.











0 0,4 0,8 1,6 2,4
KM

Escala 1:70.000

Proyección Gauss Krugger Buenos Aires
 Proyección: Transversa Mercator
 Datum: Campo Inchauspe
 Esferoide: Internacional 1924
 Meridiano central: -58.4627
 Latitud de origen: -34.6297166

Fuente: Dirección General de Estadística y Censos. (Ministerio de Hacienda GCBA).
 Identificación: SA071505
 Fecha de realización: 11/2015
 Tamaño: A4
 Resolución: 300 dpi

REFERENCIAS

- | | | | |
|---|----------------------------|---|--|
|  | Hospital Especializado |  | CMB (Centro Médico Barrial) |
|  | Hospital General de Agudos |  | CSM (Centro de Salud Mental) |
|  | Hospital General de Niños |  | CeSAC (Centro de Salud y Acción Comunitaria) |
|  | Hospital de Odontología |  | COI (Centro Odontológico Infantil) |