










0 0.3 0.6 1.2 1.8 KM
Escala 1:65.000
 Proyección Gauss Krugger Buenos Aires
 Proyección: Transversa Mercator
 Datum: Campo Inchauspe
 Esferoide: Internacional 1924
 Meridiano central: -58.4627
 Latitud de origen: -34.6297166

Fuente: Dirección General de Estadística y Censos. (Ministerio de Hacienda GCBA).
 Identificación: SA071504
 Fecha de realización: 11/2015
 Tamaño: A4
 Resolución: 300 dpi

REFERENCIAS	
	COI (Centro Odontológico Infantil)
	CeSAC (Centro de Salud y Acción Comunitaria)
	CSM (Centro de Salud Mental)
	CMB (Centro Médico Barrial)
	Instituto Pasteur
	Hospital Especializado
	Hospital General de Agudos
	Hospital General de Niños
	Hospital de Odontología