

0 0,5 1 2 3 4 KM

Escala 1:110.000






**Proyección Gauss Krugger Buenos Aires**

Proyección: Transversa Mercator  
 Datum: Campo Inchauspe  
 Esferoide: Internacional 1924  
 Meridiano central: -58.4627  
 Latitud de origen: -34.6297166

**Nota:** Años 2011/2014 Proyección de población.  
 DGEyC Informe de Resultados N° 580. Años 2010/2025  
 Proyección de población DGEyC Informe de Resultados N° 789  
 (2da. edición).  
 Incluye la Reserva Ecológica Costanera Sur (353 ha).  
**Fuente:** Dirección General de Estadística y Censos (Ministerio  
 de Hacienda GCBA) sobre la base de datos del Ministerio  
 de Ambiente y Espacio Público. Dirección General de Espacios Verdes.  
 Proyección de población de Informe de Resultados N° 580 DGEyC.  
**Intervalos:** Manuales homologados a serie histórica  
**Identificación:** E161615  
**Fecha de realización:** 7/2016 Rev. 04/2017  
**Tamaño:** 216 x 356 mm  
**Resolución:** 150 dpi

**Referencias**

ha/mil habitantes

-  Hasta 0,19
-  0,20 - 0,49
-  0,50 - 0,89
-  0,90 - 1,49
-  1,50 y más